

**Information**  
 Verein Tourismusentwicklung  
 Steirischer Wechsel  
 Hauptplatz 20  
 8240 Friedberg  
 Tel.: +43 3339 251 1019

info@wexltrails.at  
 www.wexltrails.at  
 f @ wexltrails

**IMPRESSUM**  
 Auflage Mai 2024, Änderungen vorbehalten!  
 Grafik: knc.at; Druckerei: Seebacher GmbH

## BIKEN AUF DER STEIRISCHEN SEITE DES WECHSELS

Das Mountainbike-Streckennetz im Steirischen Wechselgebiet erstreckt sich über rund 50 Kilometer, darunter mehr als 3 Kilometer Singletrails. Insgesamt können Mountainbike-Enthusiasten in der gesamten Wechselregion (Steiermark und Niederösterreich) ein Streckennetz von rund 100 Kilometern nutzen. Dadurch wird der Wechsel zu einem der größten Mountainbike-Ziele in Ostösterreich.

Die gemeinsame Projektierung mit Grundeignern und Partnern ermöglichte es, alle bewirtschafteten Hütten der steirischen Wechselseite in das Streckennetz zu integrieren. Die Hütten findet ihr markiert auf der Trail-Karte.

Die Anlage der Trails und Panorama Touren ermöglicht es weniger erfahrenen Mountainbikern und Kindern die Trails zu befahren. Auch fortgeschrittene Mountainbiker kommen im Trailnetz der Wexl Trails auf ihre Kosten. Das Streckennetz lädt, aufgrund des Umfangs, Übernachtungsgäste und Urlaubende auf Mehrtagestouren bzw. Sternfahrten ein.

## LEGAL MOUNTAINBIKEN AM WECHSEL

### TRAIL TICKET

Das Trail Ticket trägt nicht nur dazu bei, die Kosten für Bau, Beschilderung, Versicherung & Instandhaltung abzudecken, sondern auch um die Streckenpacht für jeden Meter Forststraße & Trail zu begleichen. Nur durch deinen Beitrag können wir die Trails weiter betreiben und entwickeln. Damit es klappt, haltet euch bitte an die gekennzeichneten Strecken und holt euch euer Trail Ticket.

**Die Benutzung unserer Strecken ist gebührenpflichtig. Trail Tickets sind online und an den Ticket-Verkaufsstellen (siehe Rückseite) erhältlich.**

Trailticket gleich hier online buchen



Scan here

www.wexltrails.at

## HÜTTEN UND GASTRONOMIE

Es gibt kaum etwas herrlicheres als nach einer ausgiebigen Biketour in eine der urigen Hütten einzukehren und bei schönster Naturkulisse eine Brettljause oder ein frisches Getränk zu genießen. Möglichkeiten dafür gibt es auf den Steirischen Wexl Trails genug!



Einkehrmöglichkeiten sind auf der Karte auf der Rückseite gekennzeichnet.

## TAXI MIT BIKE-TRANSPORT OSTSTEIERMARK

Das Sammeltaxi Oststeiermark – ergänzt den bestehenden öffentlichen Verkehr in 62 Gemeinden als Zu- und Abbringer in Regionen ohne gute Bus- und Bahnanbindung.

Fahrradtransport ist grundsätzlich nur nach Vorbestellung möglich.

Infos und Buchungsmöglichkeiten:

Info-Hotline Tel.: 050 36 37 39  
 Email: kundenservice@oststeiermark.at

Die Steirischen Wexl Trails sind an die bestehenden Wegenetze der umliegenden Gemeinden angebunden. Die Niederösterreichischen Wexl Trails sind über den Hochwechsel und über die Mönchkirchner Schwaig erreichbar.



### VORAUER SCHWAIG TRAIL

Dieser einfache Singletrail führt vom Schutzhaus am Hochwechsel über schöne Alm- und Weidflächen bis zur Vorauer Schwaig. Der Trail ist in beide Richtungen befahrbar und verbindet die niederösterreichischen mit den steirischen Wexl Trails.

**Schwierigkeit:** Leicht  
**Höhendifferenz:** 230hm  
**Streckenlänge:** 5,2km  
**Streckenbreite ca.:** 1,5 m

## TOURENTIPPS

Ein Paradies für alle Mountainbiker, die sich den wunderbaren Ausblick vom Wechsel in die Bucklige Welt und in die Kräuterregion Wechselland nicht entgehen lassen wollen!

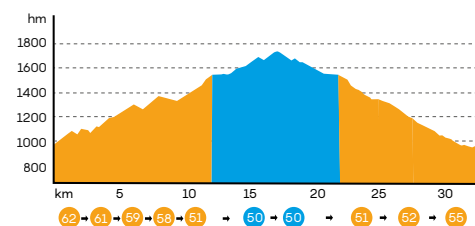
Detaillierte Touren- beschreibungen und GPX-Daten findet ihr online unter wexltrails.at/touren und im QR Code.



### Gipfeltour über die Vorauer Schwaig

Vom Ausgangspunkt Hilmtor führt euch der Weg stetig bergauf zur Vorauer Schwaig und von dort aus weiter zum Gipfel des Hochwechsels. Auf dieser Tour könnt ihr das Kernstrück der Steirischen Wexl Trails, den Vorauer Schwaig Trail, sowohl bergauf als auch bergab erleben.

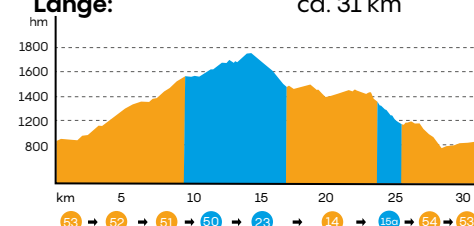
**Schwierigkeit:** mittel  
**Höhenmeter:** ca. 900 hm  
**Länge:** ca. 33 km



### Hochwechsel Trailrunde

Startend vom Parkplatz Neue Glas- hütte führt euch der Weg bergauf zum Gipfel des Hochwechsels. Dort erwartet euch der Hochwehtrail „The WU“, der euch über Steinplatten und durch wurzelige Abschnitte zur Marienseer Schwaig führt. Auf dem Rückweg geht es über den flowigen Haller Trail und dann über die Studentenkreuz Route zurück zum Ausgangspunkt.

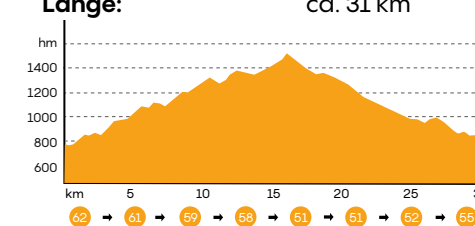
**Schwierigkeit:** mittel  
**Höhenmeter:** ca. 860 hm  
**Länge:** ca. 31 km



### Steirische Hüttentour

Startet die Tour mit einem Besuch im Heurigen Flourl's Schenke, gefolgt von einem Zwischenstopp an der Glatzl Tra- hütten Alm, von der aus ihr einen atem- beraubenden Blick auf den Hochwech- sel Gipfel genießen könnt. Auf dem höchsten Punkt der Route erwartet euch die Vorauer Schwaig Hütte, umgeben von idyllischen Kuhweiden, wo ihr euch eine köstliche Jause gönnen könnt.

**Schwierigkeit:** mittel  
**Höhenmeter:** ca. 890 hm  
**Länge:** ca. 31 km



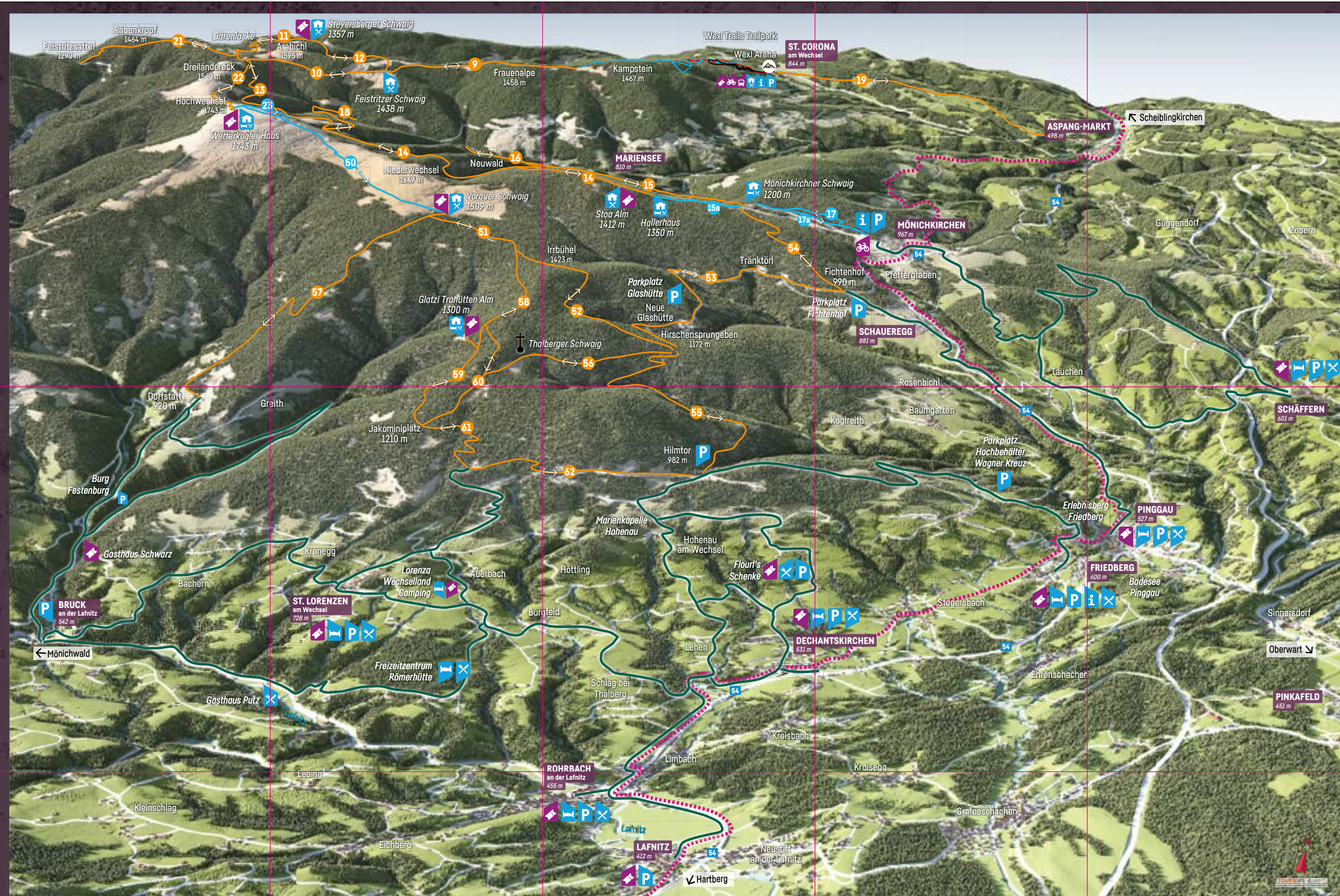
Mit Unterstützung von Bund, Land und Europäischer Union  
 Bundesministerium Land- und Forstwirtschaft, Regionen und Wasserwirtschaft LE 14-20



## PANORAMA TRAILS STEIERMARK

### TRAIL MAP

Mit Unterstützung von Bund, Land und Europäischer Union  
 Bundesministerium Land- und Forstwirtschaft, Regionen und Wasserwirtschaft LE 14-20



**Notruf Emergency**

**140 Bergrettung**

Wexl Trails  
Kassa  
+43 2641 21 009-10

Lade dir die Notruf App 144  
runter für deine Sicherheit:

PANORAMA TRAILS STEIERMARK	
50 Vorauer Schwaig Trail 4,9 km   ▲▼ 230 hm	57 Dorfstatt Route 6,2 km   ▲▼ 600 hm
51 Irrbühel Route 2 km   ▲▼ 160 hm	58 Windhag Route 2,6 km   ▲ 100   ▼ 40 hm
52 Hirschsprungeben Route 3,6 km   ▲▼ 190 hm	59 Glatzl Trahütten Alm Route 2,1 km   ▲ 100   ▼ 40 hm
53 Fichtenhof Route 6,1 km   ▲▼ 170 hm	60 Lorenzkogel Route 2,3 km   ▲▼ 130 hm
54 Studentenkreuz Route 3 km   ▲ 210 hm   ▼ 20 hm	61 Jakominiweg Route 1,8 km   ▲▼ 130 hm
55 Hilmtor Route 5,2 km   ▲ 190 hm   ▼ 30 hm	62 Kogelweg Route 3 km   ▲ 160   ▼ 70 hm
56 Thalberger Schwaig Route 2,6 km   ▲▼ 150 hm	

Weitere Infos zum gesamten Streckennetzwerk am Wechsel findet ihr unter [www.wexltrails.at](http://www.wexltrails.at)

LEGENDE		
<b>SONSTIGES</b>	<b>SCHWIERIGKEIT TRAILS</b>	<b>RADFAHREN &amp; WANDERWEGE</b>
Hütten	kinderleicht	Eurovelo 9 — Thermenradweg
Gasthaus/Restaurant	leicht	Feistritzal Radweg
Übernachtung	mittel	Wanderweg (Biken verboten)
Informationsbüro	schwer	Bikelift
Parkplatz	Panorama Trails (gebaute Trails, leicht)	
Ticket Verkaufsstellen	Panorama Trails (Forstwege, Shared Trails)	
Family Shuttlebus	bergauf	
Bikeverleih		
↑↑↑ Kirche, Kapelle, Wegkreuz		

- ### TRAIL RULES
- ▶ Schütze deinen Kopf durch einen Helm und kontrolliere deine Ausrüstung vor Antritt jeder Biketour! Auf unseren Trails herrscht Helmpflicht.
  - ▶ Befahren und Benutzung der Einrichtungen des Trailpark und der Panorama Trails auf eigene Gefahr! Die Betreiber übernehmen keine Aufsichtspflicht und keine Haftung!
  - ▶ Der Transport von Kindern in Kindersitzen (vor oder hinter dem Lenker/in) ist ausdrücklich nicht erlaubt.
  - ▶ Gib auf die Infrastruktur acht. Abkürzungen und blockierte Hinterräder beschädigen den Trail — fahre nicht abseits der gekennzeichneten Strecken.
  - ▶ Nimm Rücksicht auf andere Fahrer, Wanderer und Wild und hinterlasse keinen Abfall/Müll!
  - ▶ Halte dich an die Öffnungszeiten und an die Trailsperrn.
  - ▶ Achte immer auf deine Geschwindigkeit und fahre auf halbe Sicht.
  - ▶ Bei der Benutzung der Bikestrecken muss sich jeder seiner Fähigkeiten und seinem Können bewusst sein. Taste dich langsam an schwierigere Trails heran und starte mit einfachen, leichten Trails.