

Gastro/Verpflegung:

- 1 Winterleitenhütte, Naturfreunde Steiermark**
Ossach 45, 8750 Judenburg, Tel.: +43 3578 8210
Mo-So: 10-22 Uhr, Warme Küche: 11:30-17 Uhr, April und Nov. geschlossen
- 2 Zirbitzkogel-Schutzhaus / Helmut-Erd-Schutzhaus**
Grillitsch Werner, Tel.: +43 664 9140 283
geöffnet: Sommermonate, Ferien, meiste Wochenenden (auch Winter)
- 3 Schmelzhütte**
Ossach 37, 8750 Judenburg, Tel.: +43 664 2656 982
- 4 Alpengasthof Sabathy**
Granitzen 32, 8742 Obdach, Tel.: +43 3578 8230
ganzjährig geöffnet, im Winter: Dienstag Ruhetag
- 5 Rothaidenhütte**
Granitzen 40, 8742 Obdach, Tel.: +43 664 2656 982
von Juli - September täglich geöffnet

Einzigartige Fotopunkte:


-  **Wildseeblick**
-  **Murtalblick**
-  **Blick auf den Ochsenboden**

Weitere Ausflugspunkte:

- 1 Ochsenboden**
- 2 Lukas Max Klettersteig auf den Kreiskogel**
Sportklettersteig mit sehr schwieriger Schlüsselstelle
Einstiegskoordinaten: : N 47°05'15", O 14°33'29"
- 3 Gasthof Rieseralm, Familie Stocker**
Granitzen 31, 8742 Obdach, Tel.: +43 3578 8215
ganzjährig geöffnet, Liftbetrieb im Winter: 5 Schleppliftenanlagen



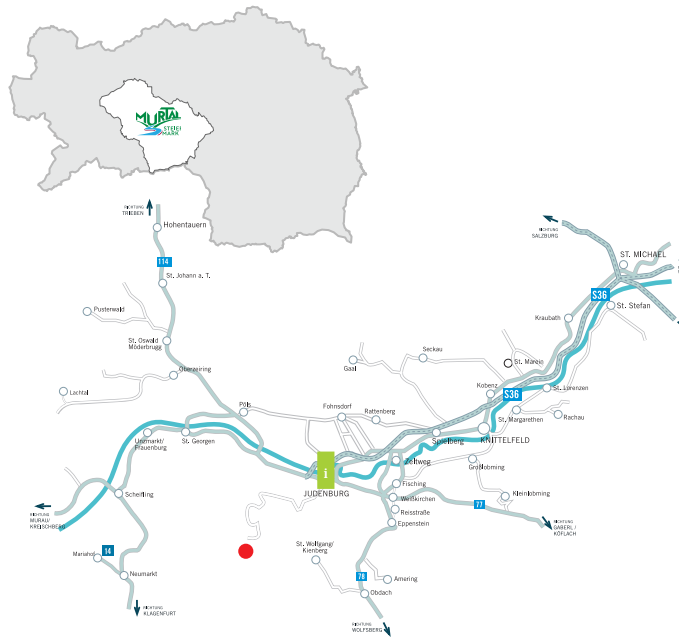
www.murtal.at

 **Ausgangspunkt der Tour:**
Parkplatz Winterleitenhütte
(1778 hm)

GPS: 47.094418, 14.571351

HERZKLOPFEN SPÜREN in der Region Murtal

Judenburg bildet mit Obdach & Weißkirchen das „Zirbenland Steiermark“, in dem alle eines gemeinsam haben: die Liebe zur Natur, zum Wandern, Schwammerlsuchen und natürlich zum Hausberg, dem „Zirbitzkogel“. Rund um die Zirbe - der Königin der Alpen - gibt es viele ausgefallene Produkte und Spezialitäten zu entdecken. Wir wünschen Ihnen einen wunderschönen Aufenthalt!



IMPRESSUM:
Herausgeber: Tourismusverband Murtal, www.murtal.at
Fotos: Titelfoto Tom Lamm, Wolfgang Spekner,
Zirbenland Steiermark, Foto Mitteregger
Layout: Creatteam Pichler KG, Weißkirchen
Druck: Gutenberghaus Knittelfeld Druck GmbH

TOURISMUSVERBAND MURTAL
Red Bull Ring Straße 1 - 8724 Spielberg
Tel.: +43 (0)3577 26600
info@murtal.at - www.murtal.at - @visitmurtal

KREISKOGEL UND ZIRBITZKOGEL

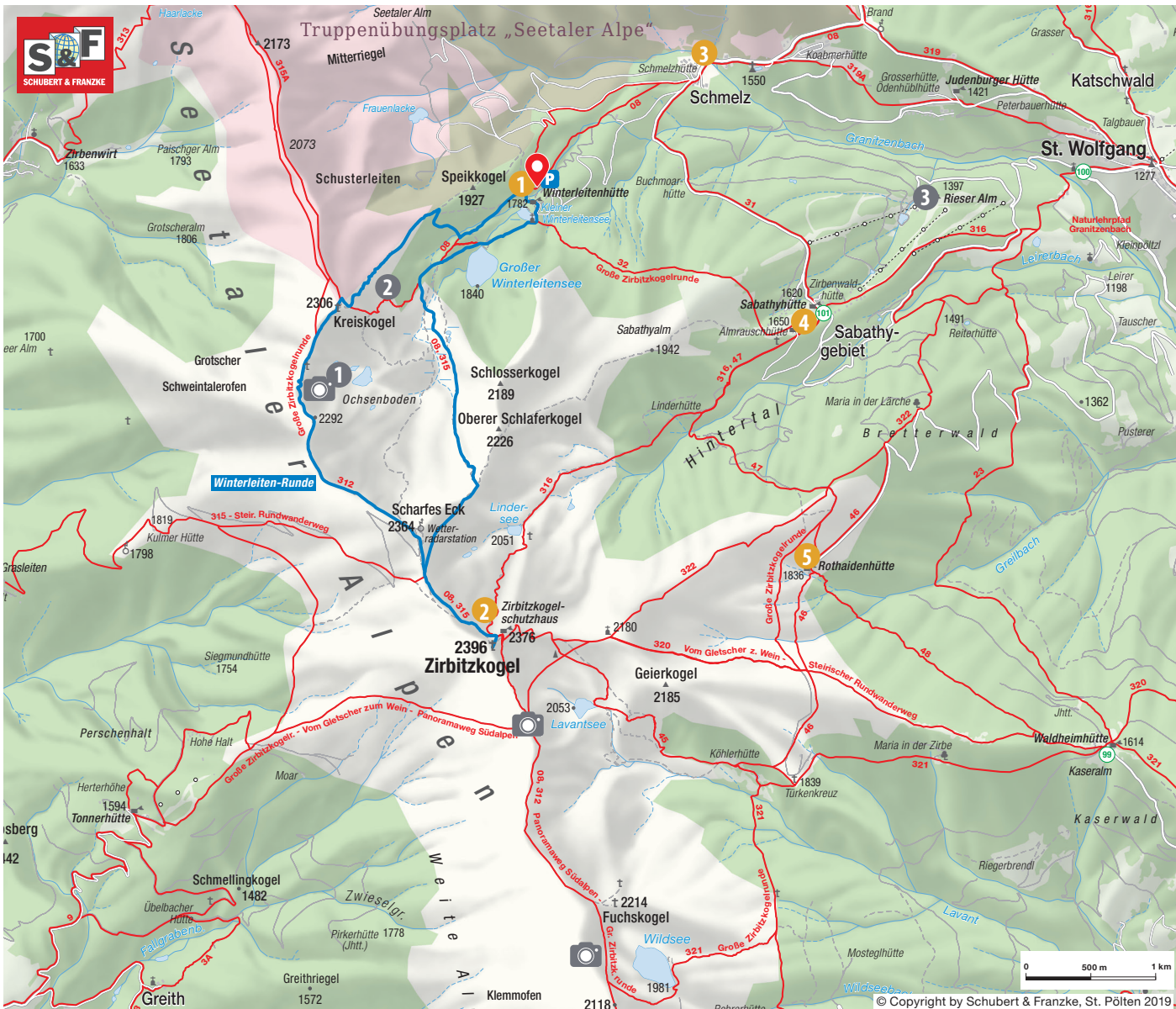
HERZKLOPFEN SPÜREN

Findet weitere
Wandertipps in den
3 GRATIS
WANDERKARTEN
der Region Murtal

Schwierigkeit: Mittel
Streckenlänge: 10,8 km
Dauer: 04:30 Std.
Höhenermeter: 780 Hm
Höhenlage: 1778 m - 2364 m

MURTAL.AT





Kreiskogel und Zirbitzkogel

Markierte Wanderwege 315A - 312 - 308/315

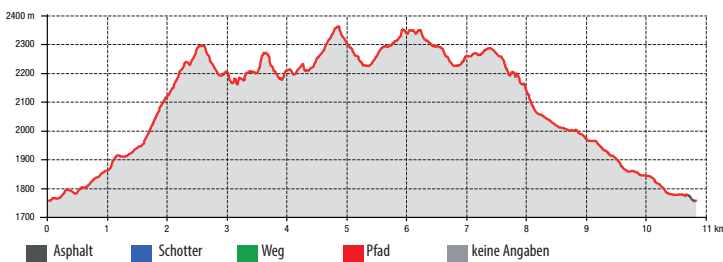
Von der Winterleitenhütte steigt man auf dem Wanderweg 315A rechts am Kleinen Winterleitensee vorbei, in Richtung Großer Winterleitensee auf. Der Weg führt durch ein kurzes, etwas feuchtes Waldstück und danach über einen schönen Almboden mit Almrausch und Beerensäuden.

Entgegen der direkten Route auf den Zirbitzkogel hält man sich weiterhin rechts entlang des markierten Weges. Nach ca. 1 1/2 Stunden gleichmäßigem Bergauf mit Blick auf den Gipfel hat man den Kreiskogel (2.306m) erreicht.

Auf dem Wanderweg 312 geht es weiter in südlicher Richtung am Kamm der Seetaler Alpen. Vorbei an der Wetterstation beim Scharfen Eck (2.364m) erreicht man nach einer kleinen letzten Steigung den Zirbitzkogel (2.396m). Vom Schutzhaus sind es wenige Meter bis zum Gipfelkreuz. Man genießt einen wunderschönen Ausblick auf die umliegende Berglandschaft.

Der Rückweg erfolgt bis zur Wetterstation auf dem gleichen Pfad. Über die Wanderwege 308/315 geht es dann rechts entlang am Schreibersteig, der schöne Blicke hinunter zum Lindersee gestattet. Über die Winterleitenseen geht es direkt zur Winterleitenhütte zurück.

Tipp: Genießen Sie vom Kreis- zum Zirbitzkogel den Blick auf den Ochsenboden! Hier gibt es Murmeltiere zu entdecken.



LEGENDE:

- Winterleiten-Runde
- Wanderwege
- 22 Radknotenpunkte
- einzigartige Fotopunkte
- P Parkplatz



© Copyright by Schubert & Franzke, St. Pölten 2019