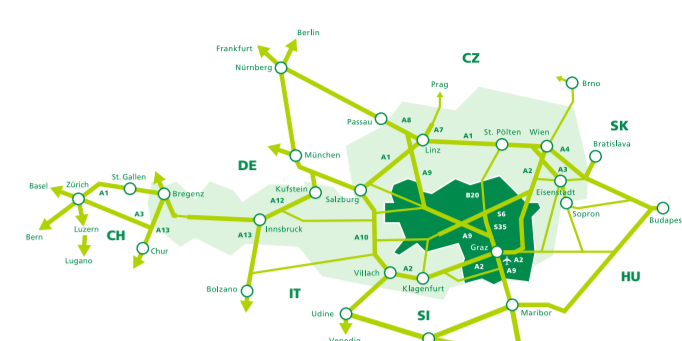


Ins Grüne Herz reisen

Zahlreiche Zugverbindungen aus dem In- und Ausland bringen Sie günstig, schnell, entspannt und guten grünen Gewissens in die Steiermark.

Sind Sie einmal hier, kommen Sie gut mit Zug, Bus oder Fahrrad voran.



Zahlreiche Rad- & Bike-Touren in der Steiermark sind auch mit öffentlichen Verkehrsmitteln erreichbar.



Für mehr Informationen QR-Code scannen

Jeder Tag ein Rad-Genuss

Hier ist für jeden etwas dabei: Ob bei Touren durch das Weinland Steiermark, beim Radfahren entlang der Wasseradern des Landes oder beim Mountainbiken im alpinen Norden der Steiermark.

Auf mehr als 1.000 Kilometer werden die steirischen Flüsse von Radwegen begleitet. Ein Klassiker ist der Murradweg, der von seinem Ursprung mitten in der Natur durch einige historische Städte bis ins Thermen- & Vulkanland und weiter bis zur Mündung bei Legrad in Kroatien führt.

Ebenso sind Radfahren und Genuss nicht zu trennen. Daher gibt es rund 30 Thementouren, die durch den Süden und Osten der Steiermark führen. Ein besonderer Tipp: Die Weinland Steiermark Radtour, wo entlang der acht Etappen abwechslungsreiche Landschaften, kulturelle Schätze sowie kulinarische Köstlichkeiten entdeckt werden können.



Für mehr Informationen QR-Code scannen

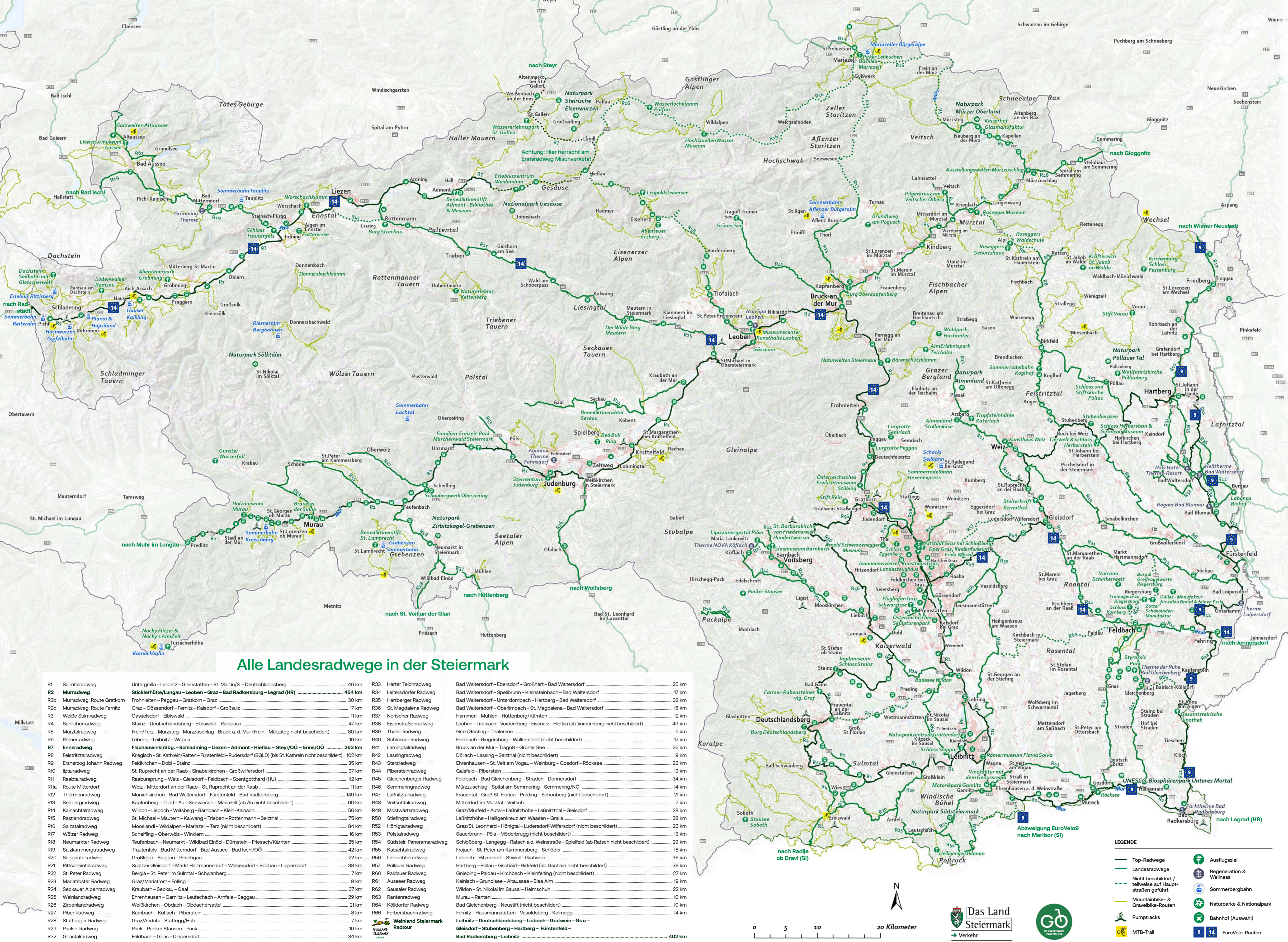
Dürfen wir für Sie einen (Rad-)Urlaub buchen?

STEIRISCHE TOURISMUS UND STANDORTMARKETING GMBH - STG
 GF Michael Feiertag
 St.-Peter-Hauptstraße 243, 8042 Graz
 +43 316 4003
 info@steiermark.com
 steiermark.com



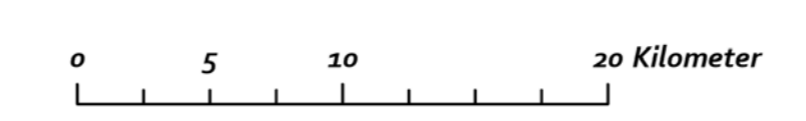
Urlaubsländ Österreich – Feedback geben und gewinnen auf trmna.at/av91

IMPRESSUM: Herausgeber: Steirische Tourismus und Standortmarketing GmbH - STG, 8042 Graz, GF Michael Feiertag | Gestaltung: www.rinnerherzog.at | Kartographie und GIS-Aufbereitung: Land Steiermark, Abteilung 16 Verkehr und Landeshohebau, abteilung16@stmk.gv.at | Text: Barbara Keiz und Christian Klem, BA | Foto: Archiv Steiermark Tourismus & Partner, Stand Jänner 2024. Trotz sorgfältiger Bearbeitung wird keine Haftung für etwaige Fehler übernommen. Alle Angaben sind ohne Gewähr.



Alle Landesradwege in der Steiermark

R1 Sulmtalradweg	Untergralla – Leibnitz – Gleinstätten – St. Martin/S. – Deutschlandsberg	46 km
R2 Murradweg	Stickerhütte/Lungau – Leoben – Graz – Bad Radkersburg – Legrad (HR)	454 km
R2b Murradweg: Route Gratkorn	Frohnleiten – Peggau – Gratkorn – Graz	30 km
R2c Murradweg: Route Fernitz	Graz – Gössendorf – Fernitz – Kalsdorf – Großsülz	37 km
R3 Weiße Sulmtalradweg	Gasselsdorf – Eibiswald	11 km
R4 Schilcheradweg	Stainz – Deutschlandsberg – Eibiswald – Radpass	47 km
R5 Mürztalradweg	Frein/Terz – Mürzsteg – Mürzschlag – Bruck a. d. Mur (Frein – Mürzsteg nicht beschildert)	80 km
R6 Römeradweg	Lebring – Leibnitz – Wagna	16 km
R7 Ennsradweg	Flachauwinkl/Sbg. – Schladming – Liezen – Admont – Hieflau – Steyr/OÖ – Enns/OÖ	283 km
R8 Feistritztalradweg	Krieglach – St. Kathrein/Ratten – Fürstenfeld – Rudersdorf (BGLD) (bis St. Kathrein nicht beschildert)	102 km
R9 Erzherzog Johann Radweg	Feldkirchen – Dobl – Stainz	35 km
R10 Iztalradweg	St. Ruprecht an der Raab – Sinabelkirchen – Großwilfersdorf	37 km
R11 Raabtalradweg	Raabursprung – Weiz – Gleisdorf – Feldbach – Szentgotthard (HU)	112 km
R11a Route Mitterdorf	Weiz – Mitterdorf an der Raab – St. Ruprecht an der Raab	11 km
R12 Thermenradweg	Monichkirchen – Bad Waltersdorf – Fürstenfeld – Bad Radkersburg	149 km
R13 Seebegradweg	Kapfenberg – Thörl – Au – Seewiesen – Mariazell (ab Au nicht beschildert)	60 km
R14 Kainachtalradweg	Wildon – Lieboch – Voitsberg – Bärnbach – Klein-Kainach	66 km
R15 Rastlandradweg	St. Michael – Mautern – Kainach – Trieben – Rottenmann – Seitzthal	75 km
R16 Salzatalradweg	Moosland – Wildalpen – Mariazell – Terz (nicht beschildert)	84 km
R17 Wölzer Radweg	Scheffling – Oberwölz – Winklern	16 km
R18 Neumarkter Radweg	Teufenbach – Neumarkt – Wildbad Einöd – Dürnten – Friesach/Kärnten	25 km
R19 Saizkammergutradweg	Trautenfels – Bad Mitterdorf – Bad Aussee – Bad Ischl/OÖ	42 km
R20 Saggautalradweg	Großklein – Saggau – Pitschgau	22 km
R21 Rittschentalradweg	Sulz bei Gleisdorf – Markt Hartmannsdorf – Walkersdorf – Söchau – Loipersdorf	38 km
R22 St. Peter Radweg	Berg – St. Peter im Sulmtal – Schwanberg	7 km
R23 Mariatroster Radweg	Graz/Mariatrost – Fölling	9 km
R24 Seckauer Alpenradweg	Kraubath – Seckau – Gaal	37 km
R25 Weinlandradweg	Ehrenhausen – Gamlitz – Leutschach – Arnfels – Saggau	29 km
R26 Zirbenlandradweg	Weißkirchen – Obdach – Obdschachersattel	21 km
R27 Piber Radweg	Bärnbach – Köflach – Piberstein	8 km
R28 Stattegger Radweg	Graz/Andritz – Stattegg/Hub	7 km
R29 Packer Radweg	Pack – Packer Stausee – Pack	10 km
R32 Gastalradweg	Feldbach – Gnas – Diepersdorf	34 km
R33 Harter Teichradweg	Bad Waltersdorf – Ebersdorf – Großhart – Bad Waltersdorf	25 km
R34 Leitersdorfer Radweg	Bad Waltersdorf – Speilbrunn – Kleinsteinbach – Bad Waltersdorf	7 km
R35 Hartberger Radweg	Bad Waltersdorf – Unterdombach – Hartberg – Bad Waltersdorf	32 km
R36 St. Magdalena Radweg	Bad Waltersdorf – Oberlimbach – St. Magdalena – Bad Waltersdorf	16 km
R37 Norischer Radweg	Hammerl – Mühlen – Hüttenberg/Kärnten	12 km
R38 Eisensträßennadweg	Leoben – Trofaiach – Vordernberg – Eisenerz – Hieflau (ab Vordernberg nicht beschildert)	49 km
R39 Thaler Radweg	Graz/Gösting – Thalersee	5 km
R40 Schlösser Radweg	Feldbach – Riegersburg – Walkersdorf (nicht beschildert)	17 km
R41 Lamingtonradweg	Bruck an der Mur – Tragöß – Grüner See	26 km
R42 Lassingradweg	Döblich – Lassing – Seitzthal (nicht beschildert)	9 km
R43 Starzradweg	Ehrenhausen – St. Veit am Vogau – Weinburg – Gosdorf – Rökksee	23 km
R44 Pibersteinradweg	Gaisfeld – Piberstein	13 km
R45 Gleichenberger Radweg	Feldbach – Bad Gleichenberg – Straden – Donnersdorf	34 km
R46 Semmeringradweg	Mürzschlag – Spital am Semmering – Semmering/NO	14 km
R47 Lafnitztalradweg	Frauental – Groß St. Florian – Preding – Schönberg (nicht beschildert)	21 km
R48 Veitschtalradweg	Mitterdorf im Mürztal – Veitsch	7 km
R49 Mostwärtsradweg	Graz/Murfeld – Aual – Lafnitzhöhe – Lafnitzthal – Gleisdorf	28 km
R50 Stiefingtalradweg	Laßnitzhöhe – Heiligenkreuz am Waasen – Gralla	38 km
R52 Hönigtalradweg	Graz/St. Leonhard – Hönigtal – Ludersdorf-Wilfersdorf (nicht beschildert)	23 km
R53 Sauerbrunn – Pöls – Möderbrugg (nicht beschildert)		13 km
R54 Schloßberg – Langedeg – Ratsch a.d. Weinstraße – Spielfeld (ab Ratsch nicht beschildert)		29 km
R55 Katschthalradweg	Frojach – St. Peter am Kammerberg – Schöder	18 km
R56 Liebochtalradweg	Lieboch – Hitzendorf – Stiwoll – Gratwein	36 km
R57 Pöllauer Radweg	Hartberg – Pöllau – Gscheid – Birkfeld (ab Gscheid nicht beschildert)	38 km
R60 Paldauer Radweg	Gneibing – Paldau – Kirchbach – Kleinfeld (nicht beschildert)	27 km
R61 Ausseer Radweg	Kainach – Grundlsee – Altaussee – Blaa Alm	19 km
R62 Sausalser Radweg	Wildon – St. Nikolai im Sausal – Heimschuh	22 km
R63 Ranteneradweg	Murau – Ranten	10 km
R64 Köglorfer Radweg	Bad Gleichenberg – Neustift (nicht beschildert)	10 km
R66 Ferbersbachradweg	Fernitz – Hausmannstätten – Vasoldsberg – Kolmegg	14 km
Weinland Steiermark Radtour		
	Bad Radkersburg – Leibnitz	402 km



- LEGENDE**
- Top-Radwege
 - Landesradwege
 - Nicht beschildert / teilweise auf Hauptstraßen geführt
 - Mountainbike- & Gravelbike-Routen
 - Pumtracks
 - MTB-Trail
 - Ausflugsziel
 - Regeneration & Wellness
 - Sommerbergbahn
 - Naturparke & Nationalpark
 - Bahnhof (Auswahl)
 - EuroVelo-Routen